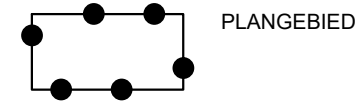
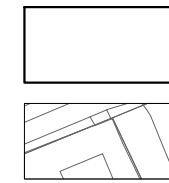


PLANGEBIED

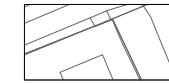


PLANGEBIED

VERKLARINGEN



bestemmingsgrens



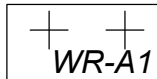
ondergrond: BGT en BRK
(datum: 07-05-2018)


BESTEMMINGEN

bestemmingen

ART. 3  Maatschappelijk
M

dubbelbestemmingen

ART. 4  Waarde - Archeologie 1
WR-A1

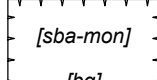
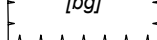
ART. 5  Waterstaat - Waterkering
WS-WK

AANDUIDINGEN

bouwvlak


 bouwvlak

bouwaanduidingen

 specifieke bouwaanduiding - monument
 bijgebouwen

maatvoering

 maximum goothoogte (m), maximum bouwhoogte (m)



bestemmingsplan:

Waalbandijk 59, Dodewaard

verbeelding

identificatiecode:

NL.IMRO.1740.bpD0waalbandijk59-ont1

datum ondergr: 07-05-2018

bladnummer: 1

planstatus: ontwerp

projectnummer: 145-047

getekend: J-H

schaal: 1:1000

datum: 24-06-2019

formaat: A3



Gemeente Neder-Betuwe

Burg. Lodderstraat 20
Postbus 20
4043 ZG
Opheusden
tel. 0488-449900
fax. 0488-449999
www.nederbetuwe.nl