








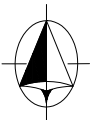



## LEGENDA

	plangebied	16.290 m <sup>2</sup>
	bebouwd	3.185 m <sup>2</sup>
	verhard	8.380 m <sup>2</sup>
	halfverharding	683 m <sup>2</sup>
	50% = 342	
	groen	3.787 m <sup>2</sup>
	water	255 m <sup>2</sup>

## Overig

 ondergrond









Oppervlakte bestand Tielsestraat 95  
Kesteren, Gemeente Neder-Betuwe

schaal : 1:1000  
formaat : A4


projectnr. : 16.90.14  
laatst gew. : 21 februari 2019  
tekenaar : NO  
www.buro-sro.nl : Vestiging Arnhem



## LEGENDA

	plangebied	16.290 m <sup>2</sup>
	bebouwd	3.500 m <sup>2</sup>
	verhard	8.086 m <sup>2</sup>
	halfverharding 50% = 277	554 m <sup>2</sup>
	groen	3.883 m <sup>2</sup>
	water	267 m <sup>2</sup>

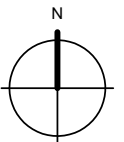
## Overig

 ondergrond

### Oppervlakte berekening nodig:

Bestaande verharding:	11.907 m <sup>2</sup>
Nieuwe verharding:	11.863 m <sup>2</sup>
Afname verharding:	44 m <sup>2</sup>

Benodigde m<sup>2</sup> waterberging:  
geen compensatie nodig



## Oppervlakte nieuw Tielsestraat 95 Kesteren, Gemeente Neder-Betuwe

schaal : 1:1000  
 formaat : A4

projectnr. : 16.90.14  
 laatst gew. : 21 februari 2019  
 tekenaar : NO  
 www.buro-sro.nl : Vestiging Arnhem